

秸秆焚烧遥感监测日报

环境保护部卫星环境应用中心

83

2009

(总第 83 期)

2009 年 10 月 25 日

2009 年 10 月 25 日全国秸秆焚烧分布遥感监测结果

基于 TERRA/MODIS（过境时间每日上午 10:30 左右）和 AQUA/MODIS（过境时间每日下午 1:30 左右）数据，共监测广东、广西、黑龙江、湖北、湖南、吉林、江西、宁夏、山东等省（市）的秸秆焚烧火点 14 个（不包括云覆盖下的火点信息）。其中山东有火点 1 个，涉及 1 个地市 1 个县（市）；宁夏有火点 1 个，涉及 1 个地市 1 个县（市）；江西有火点 1 个，涉及 1 个地市 1 个县（市）；吉林有火点 1 个，涉及 1 个地市 1 个县（市）；湖南有火点 5 个，涉及 2 个地市 3 个县（市）；湖北有火点 1 个，涉及 1 个地市 1 个县（市）；黑龙江有火点 2 个，涉及 2 个地市 2 个县（市）；广西有火点 1 个，涉及 1 个地市 1 个县（市）；广东有火点 1 个，涉及 1 个地市 1 个县（市）。秸秆焚烧监测概况和详细情况如下。

1、全国范围秸秆焚烧遥感监测火点分布情况（见图 1）

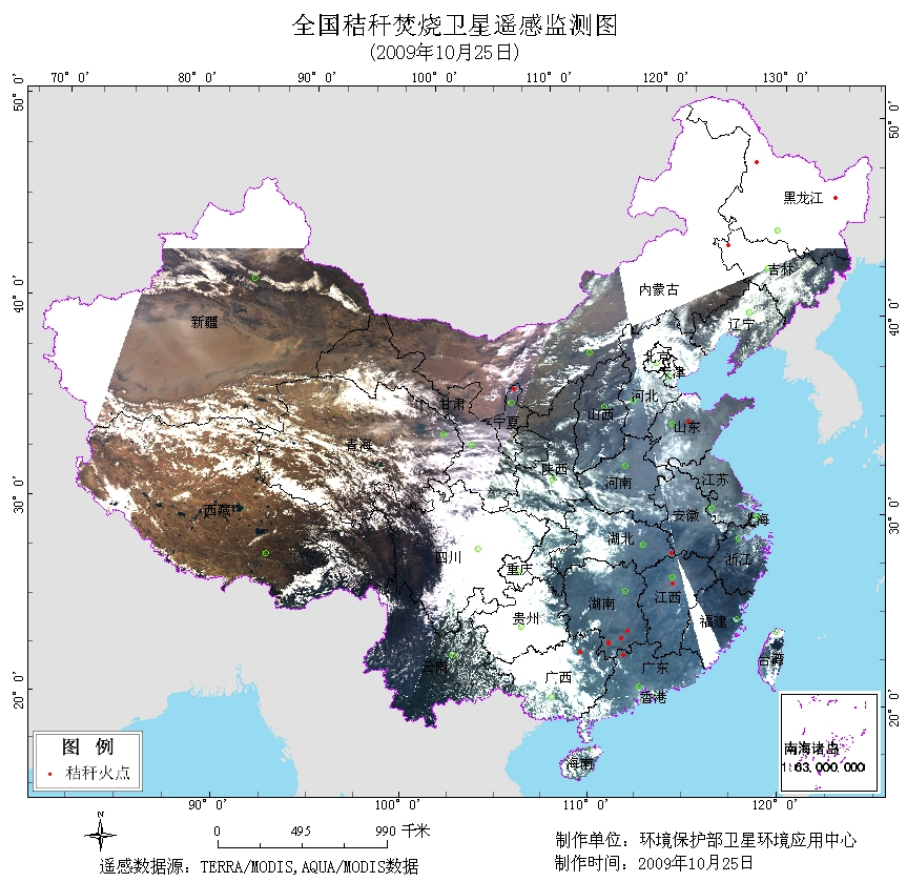


图 1 2009 年 10 月 25 日全国范围秸秆焚烧遥感监测分布图

2、各省、自治区、直辖市秸秆焚烧遥感监测火点统计结果（见表 1、图 2）

表 1 全国各省区秸秆焚烧状况统计表

省份	市/区	市/区火点个数	省/区火点个数
广东	清远市	1	1
广西	桂林市	1	1
黑龙江	黑河市	1	2
	双鸭山市	1	
湖北	黄冈市	1	1
湖南	郴州市	2	5
	永州市	3	
吉林	白城市	1	1
江西	宜春市	1	1
宁夏	石嘴山市	1	1
山东	淄博市	1	1

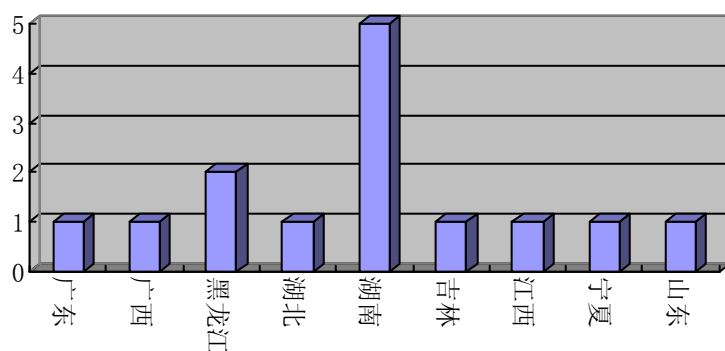


图 2 各省秸秆焚烧火点数目统计图

3、重点省份内秸秆焚烧分布情况

(1) 山东

山东秸秆焚烧火点状况见下图 3 所示。统计结果如下表 2。



图 3 山东秸秆焚烧火点分布图

表 2 山东秸秆焚烧火点监测统计表

省	市	县	县火点个数	市火点个数	省火点个数
山东	淄博市	淄博市辖区	1	1	1

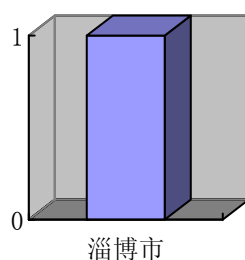


图 4 山东秸秆焚烧火点数目统计图

4、全国秸秆焚烧火点遥感监测统计

根据遥感监测结果，统计各省、自治区、直辖市境内的秸秆焚烧火点的分布、数量和经纬度等详细信息，如下表所示：

表 3 广东省火点详表

省份	市	县	经度	纬度	禁烧区	县火点个数	市火点个数	省火点个数
广东	清远市	连山县	112.523	24.8	国道	1	1	1

表 4 广西壮族自治区火点详表

省份	市	县	经度	纬度	禁烧区	县火点个数	市火点个数	省火点个数
广西	桂林市	临桂县	110.082	25.129	国道 机场	1	1	1

表 5 黑龙江省火点详表

省份	市	县	经度	纬度	禁烧区	县火点个数	市火点个数	省火点个数
黑龙江	黑河市	嫩江县	126.151	49.555		1	1	2
	双鸭山市	集贤县	131.478	46.698		1	1	

表 6 湖北省火点详表

省份	市	县	经度	纬度	禁烧区	县火点 个数	市火点 个数	省火点 个数
湖北	黄冈市	黄梅县	115.944	29.935		1	1	1

表 7 湖南省火点详表

省份	市	县	经度	纬度	禁烧区	县火点 个数	市火点 个数	省火点 个数
湖南	郴州市	嘉禾县	112.491	25.707		1	2	5
		永兴县	112.901	26.073	国道	1		
	永州市	道 县	111.73	25.518		3	3	
			111.71	25.516				
			111.729	25.531				

表 8 吉林省火点详表

省份	市	县	经度	纬度	禁烧区	县火点 个数	市火点 个数	省火点 个数
吉林	白城市	洮南市	122.718	45.47		1	1	1

表 9 江西省火点详表

省份	市	县	经度	纬度	禁烧区	县火点 个数	市火点 个数	省火点 个数
江西	宜春市	丰城市	115.808	28.358		1	1	1

表 10 宁夏自治区火点详表

省份	市	县	经度	纬度	禁烧区	县火点 个数	市火点 个数	省火点 个数
宁夏	石嘴山市	平罗县	106.432	39.026	国道	1	1	1

表 11 山东省火点详表

省份	市	县	经度	纬度	禁烧区	县火点 个数	市火点 个数	省火点 个数
山东	淄博市	淄博市 辖区	118.031	36.657	省道	1	1	1

表 12 机场禁烧区火点详表

省份	市/区	县/区	经度	纬度
广西	桂林市	临桂县	110.082	25.129

表 13 国道禁烧区火点详表

省份	市/区	县/区	经度	纬度
广东	清远市	连山县	112.523	24.8
广西	桂林市	临桂县	110.082	25.129
湖南	郴州市	永兴县	112.901	26.073
宁夏	石嘴山市	平罗县	106.432	39.026

表 14 省道禁烧区火点详表

省份	市/区	县/区	经度	纬度
山东	淄博市	淄博市辖区	118.031	36.657